








- | | |
|--|--|
|  Riesgo de inundación por subida del nivel freático |  Casco antiguo |
|  Parcelas |  Carreteras |
|  Autovía |  Red Hidrográfica |
| |  Curvas de nivel |



Cartografía del Plan de Emergencia Municipal de Protección Civil
 Excmo. Ayuntamiento de San Cristóbal de La Laguna

Plano nº 2

Riesgo de inundación por subida del nivel freático