




Cartografía del Plan de Emergencia Municipal de Protección Civil
 Excmo. Ayuntamiento de San Cristóbal de La Laguna

Plano nº 6 bis VIII

Zonas de riesgo de inundación por rotura de depósito de agua

 Áreas de potencial afectación

 Depósito aéreo



PATRIMONIO DE LA HUMANIDAD