









-  Puntos negros de tráfico
-  Parcelas
-  Autovía
-  Red Hidrográfica
-  Carreteras
-  Curvas de nivel



Cartografía del Plan de Emergencia Municipal de Protección Civil
 Excmo. Ayuntamiento de San Cristóbal de La Laguna

Plano nº 13

Puntos negros de Tráfico Rodado I