



COLECCIÓN  
CUATRO DE CUATRO



VISITA GUIADA

LA CIUDAD DE SAN CRISTÓBAL DE LA LAGUNA

# (IV) Historia, cultura y fiestas

Calle Viana - Esquina con  
calle San Agustín





Visita guiada.....

## La ciudad de San Cristóbal de La Laguna: historia y cultura

La guía que tienes en tus manos nos acerca a la historia de San Cristóbal de La Laguna, Ciudad Patrimonio de la Humanidad. A través de un recorrido por sus calles y casas tradicionales, conoceremos cómo se fundó, su cultura y el estilo y las características de su arquitectura.

Esta guía forma parte de *Sintiendo mi ciudad*, un proyecto de rutas turísticas accesibles. Es una iniciativa que pretende acercar el patrimonio a todas las personas, con especial atención a las personas con discapacidad física, sensorial y cognitiva.

Fundación Cristino de Vera





Visita guiada .....

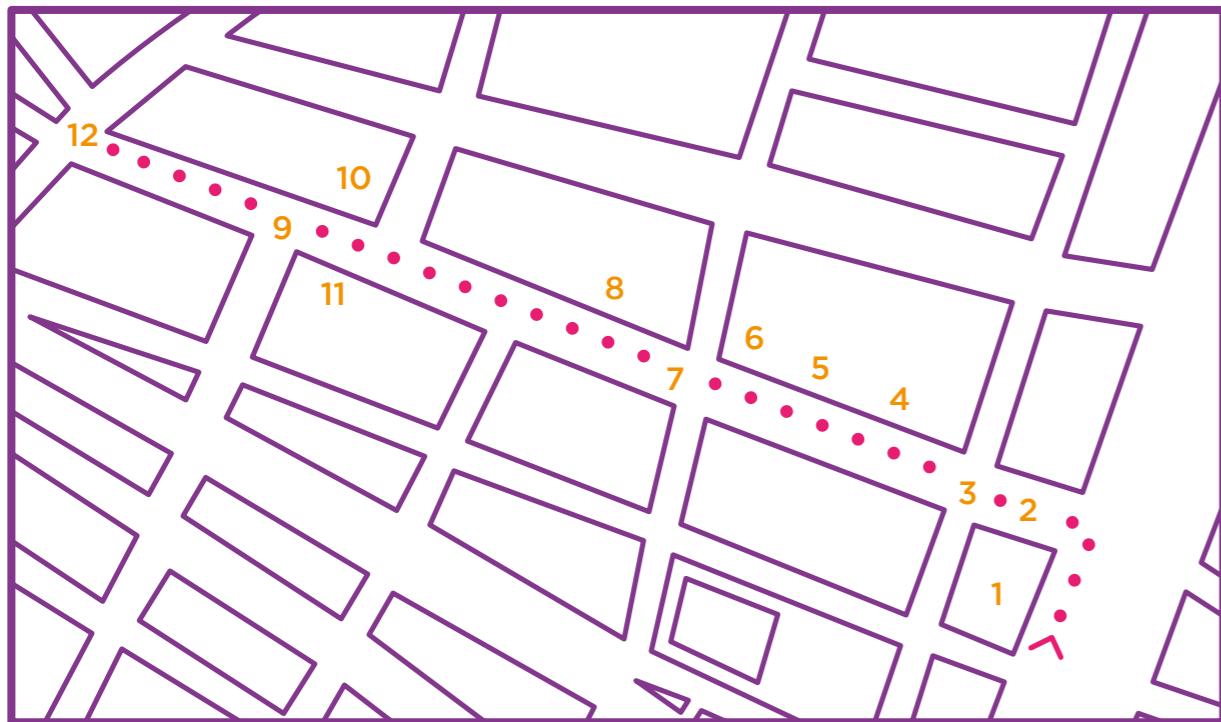


La guía sigue las pautas de lectura fácil.  
De esta manera, su contenido es accesible  
para todas las personas que quieran conocer  
la historia y la cultura de San Cristóbal de La Laguna.

Este trabajo es fruto de la colaboración  
entre las Concejalías de Bienestar Social y Turismo  
del Ayuntamiento de La Laguna.

## Plano simplificado

Trayecto . . . . .



## RUTA 4

### CALLE SAN AGUSTÍN

Páginas

Introducción . . . . .	8
1 Casino de La Laguna . . . . .	11
2 Casa Van den Heede . . . . .	13
3 Calle Viana - Esquina con calle San Agustín . . . . .	15
4 Casa Montañés . . . . .	17
5 Fundación Cristino de Vera . . . . .	21
6 Palacio Lercaro . . . . .	23
7 Real Sociedad Económica de Amigos del País . . . . .	25
8 Palacio Salazar . . . . .	27
9 Calle Juan de Vera - Esquina con calle San Agustín . . . . .	29
10 Instituto de Canarias Cabrera Pinto . . . . .	31
11 Casa Olivera . . . . .	33
12 Plaza de la Junta Suprema . . . . .	35

## RUTA 4

### Introducción

#### Sobre la ciudad:

- La Laguna fue la **primera ciudad** de Tenerife y su **primera capital** durante casi 300 años.
- Es **Patrimonio de la Humanidad** de la UNESCO desde 1999, por varias razones:
  - La forma de la ciudad y sus calles se mantienen casi igual desde su fundación.
  - Sirvió de **modelo para fundar otras ciudades** en América, como La Habana, en Cuba.
  - Fue la **primera ciudad colonial sin murallas**.




#### Sobre la calle San Agustín:

- Antiguamente era conocida como **calle Real**, porque en ella vivían las familias más ricas de la ciudad.
- Tiene muchos **edificios antiguos**, construidos durante los siglos XVII y XVIII.
- El portal de Turismo de España (Turespaña) la incluye entre **las 10 calles más bonitas del país**.
- Muchas casas tienen amplios **patios interiores**, muy típicos de la arquitectura andaluza.
- Las casas suelen tener **grandes puertas de entrada** fabricadas de distintos materiales. Estas puertas eran un reflejo de la posición social de sus dueños.
- Las casas construidas a finales del siglo XIX y principios del siglo XX tienen **azulejos** y **ventanas de guillotina**, de influencia portuguesa.



#### Ruta 4: calle San Agustín

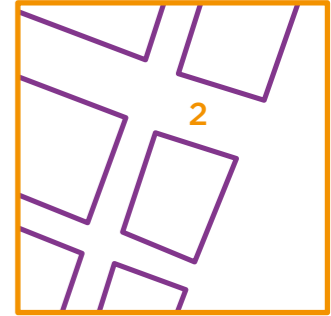


### 1. Casino de La Laguna

- Una familia adinerada de Tenerife encargó este palacete al arquitecto Mariano Estanga, en 1899.
- Se dice que tiene tantos huecos y ventanas como días tiene el año, es decir, 365.
- El Casino era un lugar de reunión donde se discutían temas políticos y sociales que afectaban a la vida de la ciudad.
- Al principio, el Casino tuvo otras sedes sociales hasta que en 1973 se instaló en este palacete. Desde entonces su número de socios aumentó mucho.
- El Casino de La Laguna tiene la **Medalla de Oro de la Ciudad** y la **Medalla de Oro de Tenerife**.
- Muy cerca de aquí, el corsario Amaro Pargo tenía una de sus casas.



#### Ruta 4: calle San Agustín

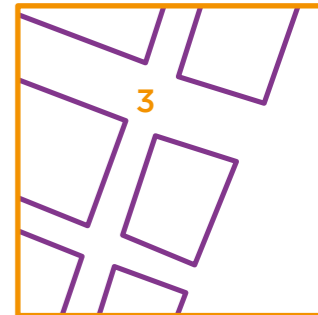


### 2. Casa Van den Heede

- Es una casona propiedad de una familia belga que vivía en La Laguna.
- Tiene **38 habitaciones**, patio con altas columnas, entresuelo, amplios salones y un granero en la última planta.
- La casa tiene varios patios familiares y traspatis para el servicio.




#### Ruta 4: calle San Agustín



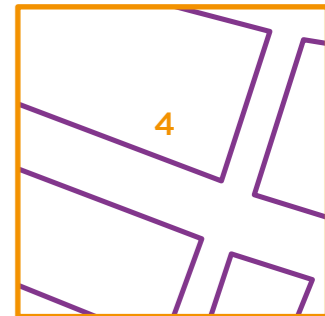
### 3. Calle Viana - Esquina con calle San Agustín

- Desde esta esquina, vemos el **Macizo de Anaga**. Es Reserva de la Biosfera por su gran valor natural y cultural.
- En la calle Viana se encuentra el monasterio de clausura de las monjas Claras.
- Al final de la calle Viana está la **plaza del Cristo** donde se encuentra el Santuario del Cristo con una de la imagen más venerada, el Cristo de La Laguna.
- En la plaza se encuentra el mercado municipal.





#### Ruta 4: calle San Agustín



### 4. Casa Montañés

- Esta casa fue construida en 1746, en el siglo XVIII.
- Fue la casa del primer sargento mayor de la isla de Tenerife.
- Las puertas son altas para que pudieran entrar los carruajes.
- En la fachada destaca el **escudo familiar**.
- Las maderas usadas son de tea y de barbuzano (conocido como ébano de Canarias). Son maderas muy resistentes con las que se fabricaban puertas y muebles de lujo.
- En el zaguán o vestíbulo destaca la **roca volcánica** del sur de la isla, y una cornisa de **toba roja**, una piedra muy ligera.

(Continúa en la página siguiente)



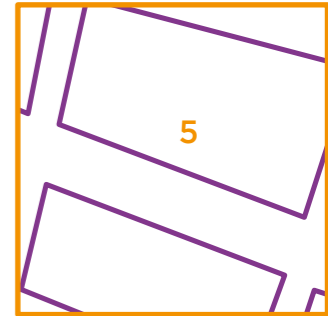
#### Ruta 4: calle San Agustín


(continuación)

- En el patio interior hay una fuente.  
Abunda la vegetación que era símbolo de belleza y, sobre todo, de buena posición social.
- La casa tenía la bodega en el patio principal.
- El granero estaba en la última planta, para evitar que el grano se humedeciera.
- Los urinarios estaban al lado de la puerta de entrada para que la orina fuera directamente a la calle.
- Actualmente es un edificio del Gobierno de Canarias.

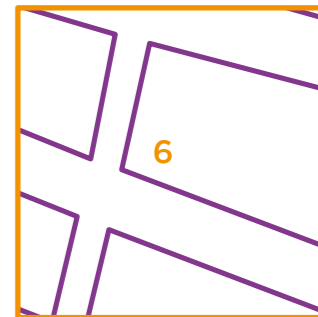
## 5. Fundación Cristino de Vera

- Esta vivienda fue construida a finales del siglo XVIII y principio del siglo XIX.
- En la fachada y en el interior de la casa, se aprecia el trabajo de distintas maderas.
- Tiene grandes **ventanas de guillotina**, que se utilizaban en las viviendas portuguesas.
- Actualmente es un museo donde se expone la obra del artista canario Cristino de Vera, y se organizan talleres y actividades culturales.





#### Ruta 4: calle San Agustín



### 6. Palacio Lercaro

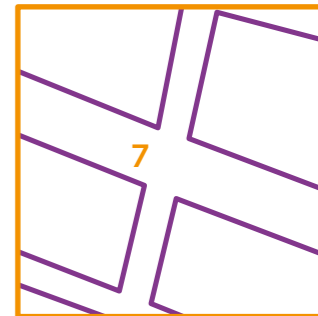
- Antiguamente perteneció a la Familia Lercaro, que eran comerciantes italianos.
- En su fachada destaca la **piedra tosca blanca**.
- La familia donó este tipo de piedra a los dominicos para construir el convento de Santo Domingo de Guzmán a cambio de un lugar privilegiado en misa.
- Desde que la familia Lercaro se marchó, el edificio ha tenido varios usos: destacamento militar y también Facultad de Filosofía y Letras.
- El edificio está todo restaurado y ahora es un Museo de Historia y Antropología de Tenerife.



#### Ruta 4: calle San Agustín

### 7. Real Sociedad Económica de Amigos del País

- Es un antigua Casa de los Jesuitas, de clérigos jesuitas. Tras la expulsión de los jesuitas de España, el rey Carlos III cedió el edificio como sede a la Real Sociedad Económica de Amigos del País.
- Desde entonces también ha tenido otros usos como Universidad de San Fernando o Facultad de Química y de Derecho de la Universidad de La Laguna.

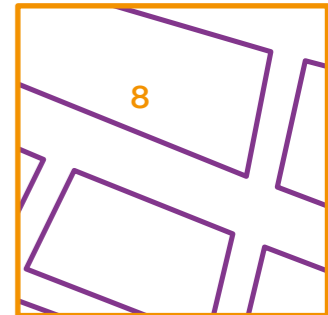




#### Ruta 4: calle San Agustín

### 8. Palacio Salazar

- La fachada es toda de piedra. Tiene el antiguo **escudo familiar** y unas gárgolas en la parte superior para vaciar el agua de lluvia del tejado.
- Pertenece a una de las familias más ricas de Tenerife.
- Hoy es la sede del **Obispado** de la provincia de Santa Cruz Tenerife
- El arzobispo Bencomo, nacido en La Laguna, era confesor del rey Fernando VII y tenía un gran poder en la corte. Bencomo impulsó la creación de la Universidad de San Fernando y la Diócesis Nivariense, por lo que la Iglesia de Los Remedios se convirtió en la Catedral de Tenerife.
- Hace unos años, un **incendio** destruyó parte del palacio y se restauró todo su interior.

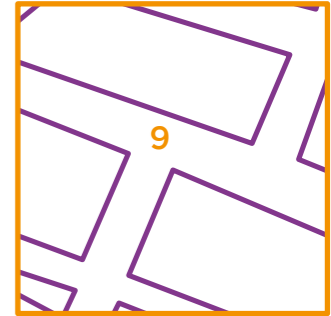





#### Ruta 4: calle San Agustín

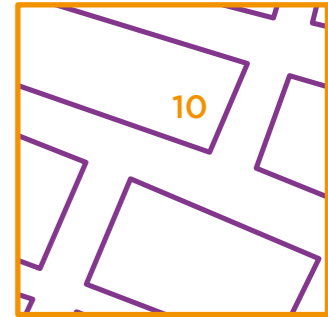
### 9. Calle Juan de Vera - Esquina con calle San Agustín

- En la calle Juan de Vera se encuentra el Instituto de Estudios Canarios, antigua casa Ossuna.
- La **balconada corrediza** de la última planta es característica de algunas casas de la época.
- En las esquinas de las casas se ponían **pilares de madera** para protegerlas de los golpes de los carruajes.





Ruta 4: calle San Agustín



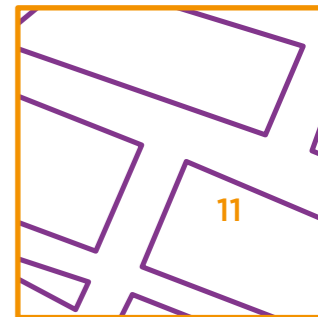
## 10. Instituto de Canarias Cabrera Pinto

- Antiguamente fue el **Convento de San Agustín**.
- Después fue **universidad** y luego, el **primer Instituto de Canarias**.
- Hoy en día, una parte del edificio es instituto y otra es sala de exposiciones.
- Uno de sus atractivos es el patio interior, que se conoce como el **patio de las camelias**.
- Está al lado de las ruinas de la antigua iglesia de San Agustín, que se incendió en los años 60.





#### Ruta 4: calle San Agustín

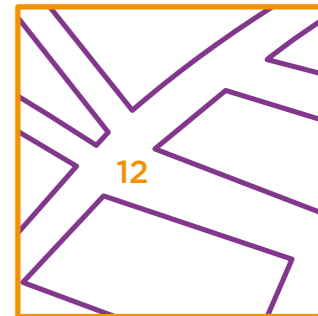


### 11. Casa Olivera

- Esta casa del siglo XVIII hoy es una propiedad privada.
- Destaca la **balconada corrediza** de la última planta y el **zaguán** con azulejos azules, de influencia portuguesa.

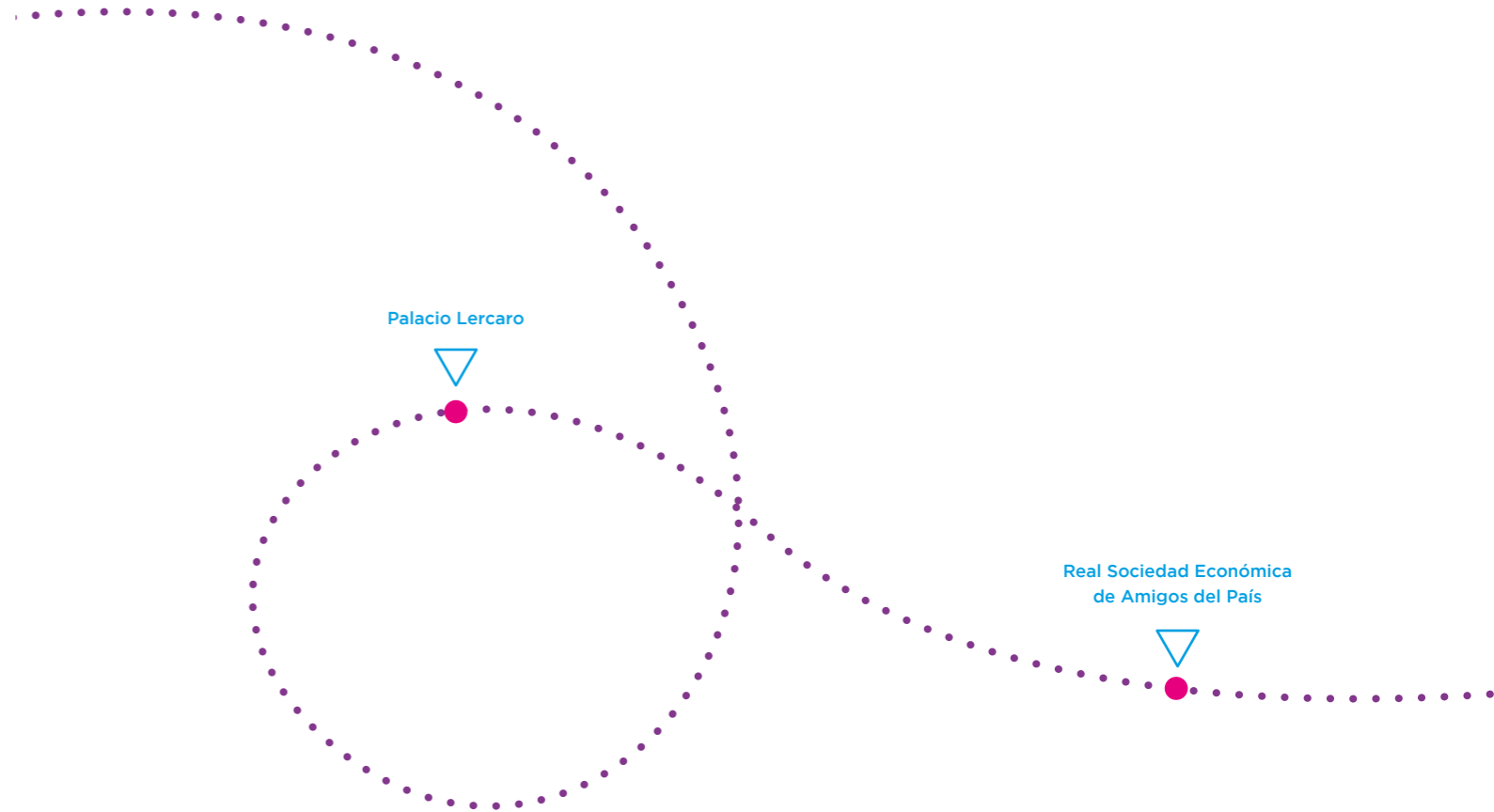




#### Ruta 4: calle San Agustín



### 12. Plaza de la Junta Suprema

- También es conocida como **plaza de los Bolos** ya que hace tiempo se practicaba el "juego de bolos" con balas de cañón.
- La **Junta Suprema** se constituyó como gobierno cuando las tropas de Napoleón invadieron España.
- En la plaza hay un **monolito**, un monumento de piedra de una sola pieza, con el escudo y el lema de la ciudad.
- En el centro de la plaza hay un busto del poeta José Tabares Barlett.
- En uno de sus extremos, en el suelo, se encuentra el **primer plano de la ciudad** diseñado por el ingeniero italiano Leonardo Torriani.





Parte de ti



[discapacidad@lalaguna.es](mailto:discapacidad@lalaguna.es)

Casino de La Laguna



Casa Van den Heede

